

**НАУКОВО-ТЕХНІЧНА РАДА**  
**Національного природного**  
**парку «ЧЕРЕМОСЬКИЙ»**  
**59100, Чернівецька область,**  
**Вижницький район,**  
**сел. Путила, вул. Федьковича 35**  
**тел. директор 2-24-70; тел/факс(03738) 2-12-58**  
**E-mail: [nppcheremoskiy@ukr.net](mailto:nppcheremoskiy@ukr.net)**

**ПРОТОКОЛ № 3**

чергового засідання науково-технічної ради НПП «Черемоський»

сmt Путила

«12» серпня 2024 року

5 членів НТР НПП «Черемоський» долучились до засідання за допомогою дистанційної присутності в режимі відео-конференції із застосуванням програми Zoom.

Онлайн-участь: Чорней І.І., Зеленчук Я.І., Іліщук І.В., Марченко М.М., Савчук А.І.

Участь очно: Єрема Р.І., Юзик Д.І., Гребенщиков В.О., Гузак В.В., Кіцул Є.Р., Котельбан Ю.Д., Мурга С.М., Пуршега М.М., Скидан Т.А., Слижук В.В., Харюк Ю.М.

**Присутні:** 16 членів НТР, а саме: Єрема Р.І., Чорней І.І., Юзик Д.І., Гребенщиков В.О., Гузак В.В., Зеленчук Я.І., Іліщук І.В., Кіцул Є.Р., Котельбан Ю.Д., Марченко М.М., Мурга С.М., Пуршега М.М., Савчук А.І., Скидан Т.А., Слижук В.В., Харюк Ю.М.

**Головуючий:** голова науково-технічної ради, директор Національного природного парку «Черемоський» Єрема Роман Іванович.

**Секретар:** секретар науково-технічної ради, старший науковий співробітник Національного природного парку «Черемоський», кандидат біологічних наук, старший дослідник Юзик Діана Іванівна.

Запрошені: Бойчук О.І. – в.о. заступника директора-головного природознавця (начальник відділу СДО ПЗФ НПП «Черемоський»).

**Порядок денний:**

1. Про освітлення дороги протипожежного призначення в межах урочища Яровиця.
2. Про погодження плану санітарно-оздоровчих заходів на 2024 рік.
3. Про погодження ліміту на використання природних ресурсів (деревні) у межах НПП «Черемоський» на 2024 р.

Голова НТР НПП «Черемоський» Роман Єрема розпочав засідання. Ознайомив членів Ради із порядком денним. Звернув увагу присутніх, що процедура затвердження лімітів на використання природних ресурсів у Міндовкілля передбачає попереднє погодження їх рішенням НТР. Це може зайняти близько місяця. Нам не відомо як швидко це буде. Мусимо заготовити деревину, бо місцевим жителям потрібні дрова, а також вона необхідна для задоволення потреб НПП «Черемоський». Запропонував членам Ради затвердити порядок денний засідання.

Цю пропозицію було винесено на голосування.

**Вирішили:** порядок денний чергового засідання НТР НПП «Черемоський» затвердити.

Проголосували: «за» - 16, «проти» - 0, «утримались» - 0.

Рішення прийнято одногосно.

### **Питання 1. Про освітлення дороги протипожежного призначення в межах урочища Яровиця.**

**Слухали:** в.о. заступника директора-головного природознавця (начальника відділу СДО ПЗФ) НПП «Черемоський» Бойчука О.І. про освітлення дороги протипожежного призначення в межах урочища Яровиця.

На основі листа *4-го державного пожежно-рятувального загону головного управління державної служби України з надзвичайних ситуацій у Чернівецькій області* «Щодо утримання доріг в належному стані для проїзду техніки екстрених служб району» (Додаток 1), службою державної охорони НПП «Черемоський» було проведено обстеження наявних доріг протипожежного призначення на території парку. В результаті даного обстеження було прийнято рішення провести освітлення протипожежної дороги в ур. Яровиця Селятинського ПНДВ кв. 43 вид.15, площею 0,2 га та кв. 9 вид. 6,7 площею 0,3 га (Додаток 2). Загальний запас 54 м<sup>3</sup>.

#### **Освітлення автодороги**

| № п/п          | Квартал | Виділ | Площа, га  | Запас, м <sup>3</sup> | Відділення  | Урочище | примітка |
|----------------|---------|-------|------------|-----------------------|-------------|---------|----------|
| 1              | 9       | 6,7   | 0,3        | 26                    | Селятинське | Яровиця |          |
| 2              | 43      | 15    | 0,2        | 28                    | Селятинське | Яровиця |          |
| <b>Всього:</b> |         |       | <b>0,5</b> | <b>54</b>             |             |         |          |

З метою утримання доріг протипожежного призначення в належному стані, запобіганню падіння на неї завислих дерев, влаштування під'їздів до лісових масивів у випадках виникнення лісових пожеж та надзвичайних ситуацій **пропонуємо погодити** проведення заходів, пов'язаних з утриманням доріг протипожежного призначення в належному стані.

*Голосування по питанню № 1 відбулось без обговорення.*

**Вирішили:** погодити проведення заходів, пов'язаних з утриманням доріг протипожежного призначення в межах урочища Яровиця в належному стані.

Проголосували: «за» - 16, «проти» - 0, «утримались» - 0.

Рішення прийнято одногосно.

**Питання 2. Про погодження плану санітарно-оздоровчих заходів на 2024 рік.**

**Слухали:** в.о. заступника директора-головного природознавця (начальника відділу СДО ПЗФ) НПП «Черемоський» Бойчука О.І. про освітлення дороги протипожежного призначення в межах урочища Яровиця.

Згідно річного плану природоохоронних заходів у 2024 році працівниками служби державної охорони НПП «Черемоський» було проведено лісопатологічне обстеження території Перкалабського та Селятинського ПНДВ загальною площею 23,2 га. В результаті даного обстеження за участі завідуючого сектору нагляду Івано-Франківської філії ДСЛП «Львівлісозахист» було складено акт лісопатологічного обстеження (Додаток 3) на предмет доцільності призначення заходів з поліпшення санітарного стану лісів по НПП «Черемоський», на основі якого розроблено «Перелік заходів з поліпшення санітарного стану лісів НПП «Черемоський» на 2024 рік» (Додаток 4). У відповідності до вимог Санітарних правил в лісах України, з метою поліпшення охорони і захисту лісів, догляду за лісом, шляхом вилучення з насаджень сухостійних, відмираючих, дуже ослаблених внаслідок пошкодження насаджень шкідниками, хворобами лісу окремих дерев або їх груп, необхідно провести санітарні рубки вибіркової (Додаток 5).

Отже, є пропозиція погодити «Перелік заходів з поліпшення санітарного стану лісів НПП «Черемоський» на 2024 рік» для подальшого проведення відповідних санітарно-оздоровчих заходів.

*В обговоренні питання № 2 взяли участь:*

Єрема Р.І. уточнив у доповідача, яка кубомаса запланована під санітарно-вибіркової рубки ?

Бойчук О.І. відповів, що кубомаса зазначена у матеріалах до цього питання та становить 421 м<sup>3</sup> вцілому.

Єрема Р.І. доповнив, що заплановано проведення цих заходів на 3-х ділянках у Селятинському ПНДВ та на 1 у Перкалабському ПНДВ. Звернув увагу, що ці заходи треба провести оперативно, оскільки не відомо, які будуть погодні умови.

Слижук В.В. додав, що лісорубні квитки можна буде закрити до кінця року.

**Вирішили:** погодити «Перелік заходів з поліпшення санітарного стану лісів НПП «Черемоський» на 2024 рік».

Проголосували: «за» - 16, «проти» - 0, «утримались» - 0.

Рішення прийнято одногосно



**Питання 3. Про погодження ліміту на використання природних ресурсів (деревні) у межах НПП «Черемоський» на 2024 р.**

**Слухали:** в.о. заступника директора-головного природознавця (начальника відділу СДО ПЗФ) НПП «Черемоський» Бойчука О.І. про освітлення дороги протипожежного призначення в межах урочища Яровиця.

На основі вищерозглянутого плану санітарно-оздоровчих заходів на 2024 рік, розроблено проєкт ліміту на використання природних ресурсів у межах НПП «Черемоський» на 2024 рік (Додаток б).

Отже, є пропозиція погодити вище вказаний «Ліміт на використання природних ресурсів у межах національного природного парку «Черемоський» на 2024 рік», для подальшого їх затвердження в Міністерстві захисту довкілля та природних ресурсів України.

*Голосування по питанню № 3 відбулось без обговорення.*

**Вирішили:** погодити «Ліміт на використання природних ресурсів у межах національного природного парку «Черемоський» на 2024 рік» та надіслати його на затвердження в Міністерство захисту довкілля та природних ресурсів України.

Проголосували: «за» - 16, «проти» - 0, «утримались» - 0.

Рішення прийнято одностайно.

**Різне.**

У різному директор НПП «Черемоський» Р.І. Єрема повідомив, що наприкінці серпня заплановано виїзне засідання НТР НПП «Черемоський» на території Парку, яке, можливо, об'єднаємо із засіданням нещодавно створеної Координаційної ради.

На фінішній прямій будівництво 2-х рекреаційних місць на території НПП «Черемоський» (вежа, гойдалка, мангал, туалет), одне з яких в ур. Жупани.

Зараз у адміністрації НПП «Черемоський» присутній гість з фонду Global Conservation – Mustafa Gönen. Їх фонд співпрацює в Україні з 4-ма НПП, в т.ч. нашим. Є домовленість про забезпечення НПП «Черемоський» необхідним обладнанням. Буде закуплено систему радіозв'язку. Є покриття з РЛС «Памір» до нас. Зв'язок у нас буде. Він на 1-му місці.

Очікуємо гостей з Франції у вересні щодо облаштування маршрутів.

Слижук В.В. додав, що часто буває на території НПП «Черемоський» і бачив масове всихання ялиників. Треба забезпечити місцеве населення деревиною.

Марченко М.М. побажав успіхів колегам.

Голова науково-технічної ради

Секретар науково-технічної ради



Роман ЄРЕМА

Діана ЮЗИК



Додаток 1 до Протоколу №3 засідання науково-технічної ради  
НПП «Черемоський» від 12 серпня 2024 року

в. П. З. М.  
Ваша команда  
щодо ліквідації наслідків  
17.01.2022



ДСНС України  
4 ДЕРЖАВНИЙ ПОЖЕЖНО-РЯТУВАЛЬНИЙ ЗАГІН  
ГОЛОВНОГО УПРАВЛІННЯ ДЕРЖАВНОЇ СЛУЖБИ УКРАЇНИ  
З НАДЗВИЧАЙНИХ СИТУАЦІЙ У ЧЕРНІВЕЦЬКІЙ ОБЛАСТІ  
(4 ДПРЗГУ ДСНС України у Чернівецькій області)

вул. Шевченка, 1 А, м.Вижниця, 59200 тел. (03738)2-18-30

Web: <http://www.cv.dsns.gov.ua>

код ЄДРПОУ 38132706

dprch4@cv.dsns.gov.ua

17.01.2022 № 34

На № \_\_\_\_\_ від \_\_\_\_\_

Директору НПП «Черемоський»  
Василю БУРАКУ

Для забезпечення вчасного та якісного реагування на НС, події та пожежі на території НПП «Черемоський» прошу Вас не відкладно організувати та провести роботи щодо очищення шляхів від повалених дерев та в подальшому утримувати їх в належному стані для проїзду техніки екстрених служб району.

Про проведення заходів прошу Вас до 21.01.2022 року надати інформацію у паперовому вигляді та на електронну адресу [shytak@cv.dsns.gov.ua](mailto:shytak@cv.dsns.gov.ua).

Начальник 4 ДПРЗ  
підполковник служби цивільного захисту

Михайло СПІВАК

№ 14 від 17.01.2022

Додаток 2 до Протоколу №3 засідання науково-технічної ради  
НПП «Черемоський» від 12 серпня 2024 року

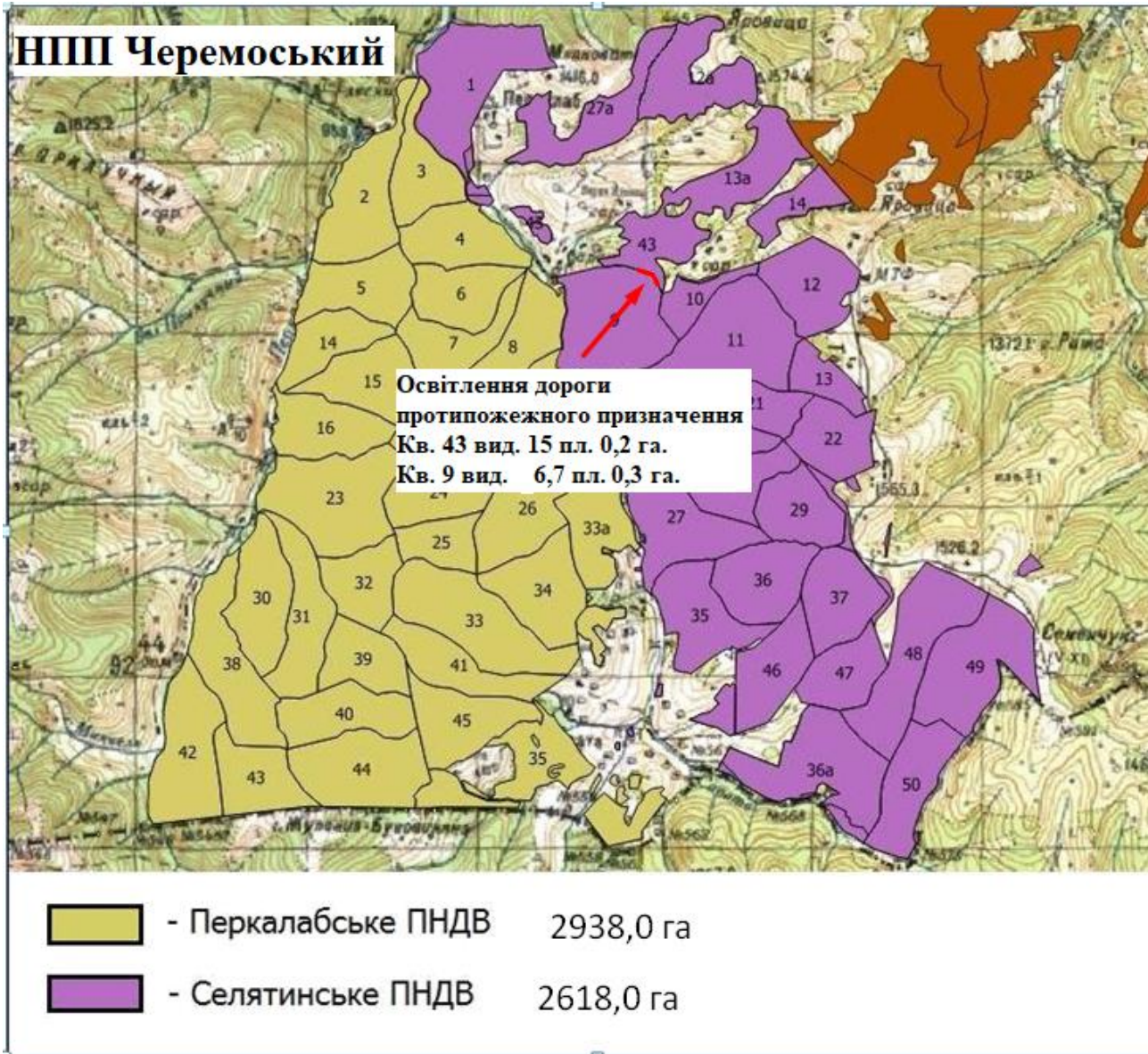


Рис. 1.2. Карта-схема адміністративного поділу території, що надана НПП «Черемоський» у постійне користування.



## Додаток 3 до Протоколу №3 засідання науково-технічної ради НПП «Черемоський» від 12 серпня 2024 року

### АКТ

лісопатологічного обстеження насаджень на предмет доцільності призначення заходів з поліпшення санітарного стану лісів, а саме санітарно-вибіркових рубок по НПП «Черемоський»

05.08.2024 р.

сmt. Путила

Нами, завідувачем сектору нагляду Івано-Франківської філії ДСЛП «Львівлісозахист» Тарасом Бараном, в.о. головного природознавця НПП «Черемоський» Олексієм Бойчуком, начальником Селятинського ПНДВ Володимиром Гузаком та в.о. начальника Перкалабського ПНДВ Юрієм Харюком проведено обстеження лісових насаджень на доцільність проведення в них заходів з поліпшення санітарного стану, а саме вибіркових санітарних рубок.

Лісопатологічне обстеження проводилося рекогносцирувальним методом з уточненням меж ділянок, в яких планується проведення вибіркових санітарних рубок, шляхом проходження по периметру та по ходових лініях, з метою визначення видового складу хвороб, шкідників та інших патологій лісових насаджень, встановлення ступені пошкодження дерев, які підлягають обов'язковому вирубуванню згідно вимог «Санітарних правил в лісах України». (далі – СПЛУ)

Лісопатологічний журнал додається, таксаційна характеристика насаджень взята із матеріалів лісовпорядкування 2021 року.

### Селятинське ПНДВ

#### Квартал 27, виділ 31, площа 5,3 га.

При обстеженні виявлено сухостійні, відмираючі, дуже ослаблені внаслідок пошкодження шкідниками та хворобами дерева.

Насадження уражене стовбуровими шкідниками, природними факторами. На уражених деревах ялини крона ажурна, хвоя дрібна, блідо-зелена або жовто-бура. На ділянці є певна кількість поламаной та поваленої деревини.

Ступінь пошкодження середня. На ділянці доцільно провести вибіркову санітарну рубку.

#### Квартал 49, виділ 3, площа 6,4 га.

При обстеженні виявлено сухостійні, відмираючі, дуже ослаблені внаслідок пошкодження шкідниками та хворобами дерева.

Насадження уражене стовбуровими шкідниками, природними факторами. На уражених деревах ялини крона ажурна, хвоя дрібна, блідо-зелена або жовто-бура. На ділянці є певна кількість поламаной та поваленої деревини.

Ступінь пошкодження слабка. На ділянці доцільно провести вибіркову санітарну рубку.

#### Квартал 49, виділ 7, площа 6,5 га.

При обстеженні виявлено сухостійні, відмираючі, дуже ослаблені внаслідок пошкодження шкідниками та хворобами дерева.

Насадження уражене стовбуровими шкідниками, природними факторами. На уражених деревах ялини крона ажурна, хвоя дрібна, блідо-зелена або жовто-бура. На ділянці є певна кількість поламаной та поваленої деревини.

Ступінь пошкодження слабка. На ділянці доцільно провести вибіркову санітарну рубку.

### Перкалабське ПНДВ

#### Квартал 33а, виділ 1, площа 5,0 га.

При обстеженні виявлено сухостійні, відмираючі, дуже ослаблені внаслідок пошкодження шкідниками та хворобами дерева.

Насадження уражене стовбуровими шкідниками, природними факторами. На уражених деревах ялини крона ажурна, хвоя дрібна, блідо-зелена або жовто-бура. На ділянці є певна кількість поламаной та поваленої деревини.

Ступінь пошкодження слабка. На ділянці доцільно провести вибіркову санітарну рубку.

Також в даному виділі виявлено масове всихання дерев ялини на площі приблизно 0,7-0,8 га. Деревя 5-6 категорії санітарного стану становить 90-100 %. Проте п.5 Санітарних правил в лісах України заборонено проведення суцільної санітарної рубки в зонах регульованої рекреації національних природних парків. Службі державної охорони проводити спостереження за подальшим розповсюдженням даного осередку.

### Висновки та пропозиції:

1. Лісопатологічне обстеження насаджень на доцільність призначення в них заходів з поліпшення санітарного стану, а саме вибіркової санітарної рубки проведено на й площі **23,2 га**, при цьому виявлено:

**Стовбурові шкідники – 23,2 га, а саме:**

- слабка ступінь пошкодження 17,9 га.
- середня ступінь пошкодження 5,3 га.

2. З метою наведення належного санітарного стану, недопущення розповсюдження хвороб та стовбурових шкідників, втрати технічної якості деревини та згідно вимог СПЛУ провести вибіркової санітарні рубки на площі **23,2 га**.
3. Санітарні рубки провести у терміни відповідно до вимог встановлених Санітарними правилами в лісах України.
4. Відведення дерев в рубку провести з врахуванням вимог чинного природоохоронного та лісового законодавства.
5. Провести заходи щодо оздоровлення, запобігання зараженню або пошкодженню суміжних насаджень.

*До акту додається:*

1. Лісопатологічний журнал на 1. арк.
2. Копії матеріалів таксаційного опису насаджень на 4 арк.
3. Плани ділянок, запроектованих в рубку, на 4 арк.
4. Копії повідомлень про появу ознак погіршення санітарного стану лісових насаджень на 4 арк.


Підписи :

Завідувач сектору нагляду  
Івано-Франківська філія  
ДСЛП «Львівлісзахист»


В.о. головного природознавця  
НПП «Черемоський»

Начальник Селятинського ПНДВ

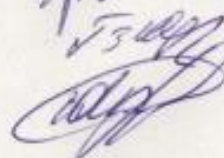
В.о. начальника Перкалабського ПНДВ



Тарас Баран



Олексій Бойчук



Володимир Гузак

Юрій Харюк



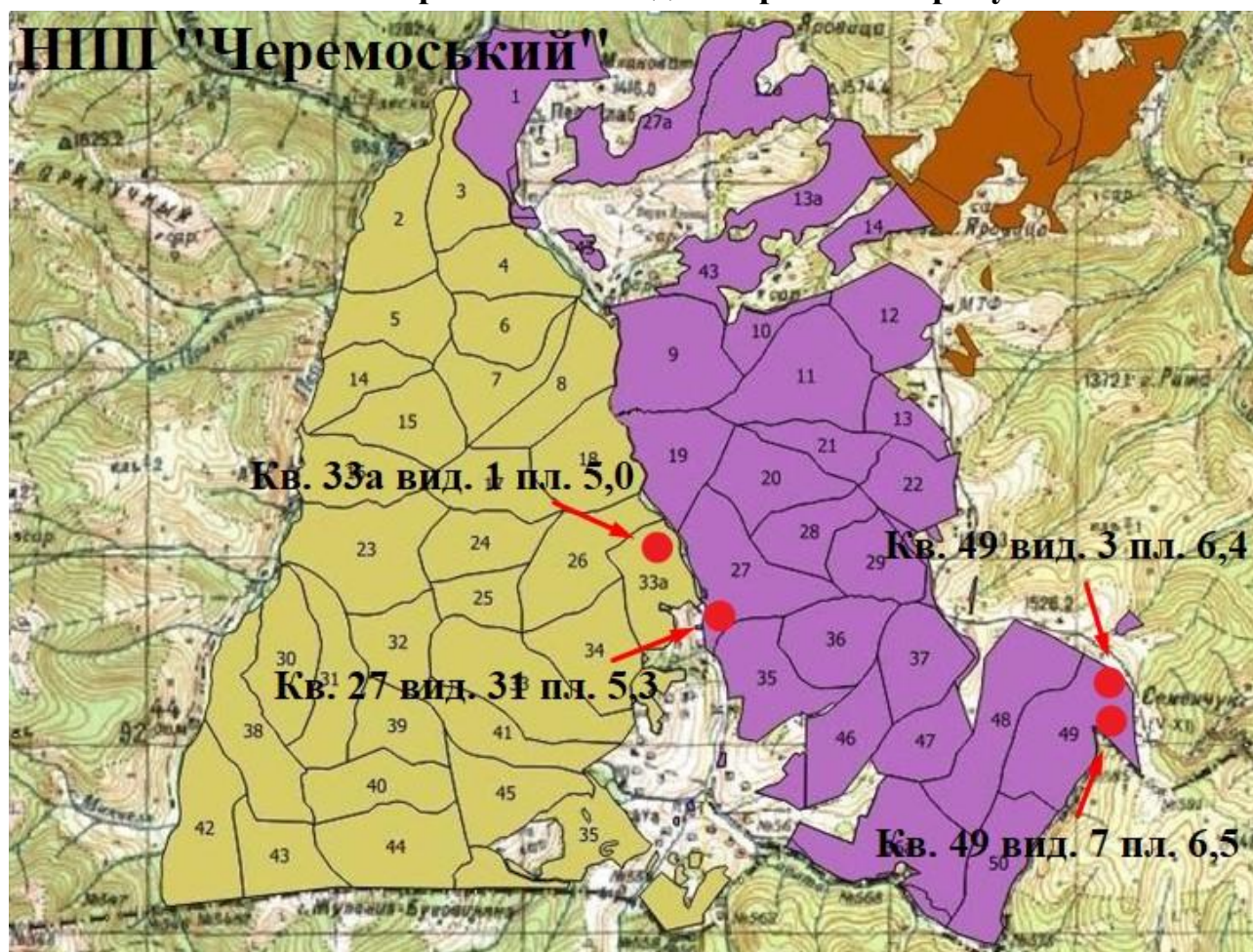
**Додаток 4 до Протоколу №3 засідання науково-технічної ради НПП «Черемоський» від 12 серпня 2024 року**

**ПЕРЕЛІК**

заходів з поліпшення санітарного стану лісів  
НПП Черемоський на 2024 рік  
Чернівецької області

| Назва природоохоронного науково-дослідного відділення | Номер кварталу | Номер виділу | Площа виділу, га | Номер підвиду | Площа підвиду, гектарів |  | Коротка таксаційна характеристика насадження відповідно до матеріалів лісовпорядкування |            |         |                |                        |                       |   | Категорія захисності | Вид запланованих заходів | Причини призначення заходів | Орієнтовний запас деревини, що підлягає вирубуванню, м <sup>3</sup> /га | Наявність рослин і тварин, занесених до Червоної книги України |
|---|----------------|--------------|------------------|---------------|-------------------------|--|---|------------|---------|----------------|------------------------|-----------------------|---|----------------------|--------------------------|-----------------------------|---|--|
|   |                |              |                  |               | загальна                | У тому числі площа, можлива для експлуатації | Склад   | Вік, років | повнота | бонітет        | Середня висота, метрів | Середній діаметр, см. | Запас деревостану, куб. метрів на 1 га. |                      |                          |                             |   |  |
| 1   | 2              | 3            | 4                | 5             | 9                       | 7  | 8   | 9          | 10      | 11             | 12                     | 13                    | 14                                      | 15                   | 16                       | 17                          | 18  | 19   |
| Селятинське   | 49             | 7            | 6,5              | -             | 6,5                     | 6,5  | 10 Яле  | 75         | 0,75    | 1              | 24                     | 24                    | 390                                     | I                    | СВР                      | Вітер/всих.                 | 80  | Немає  |
| Селятинське   | 49             | 3            | 6,4              | -             | 6,4                     | 6,4  | 10 Яле  | 44         | 0,7     | 2              | 16                     | 14                    | 200                                     | I                    | СВР                      | Вітер/всих                  | 30  | Немає  |
| Селятинське   | 27             | 31           | 5,3              | -             | 5,3                     | 5,3  | 10 Яле  | 70         | 0,7     | 1              | 23                     | 24                    | 450                                     | I                    | СВР                      | Вітер/всих                  | 100   | Немає  |
| Перкалабське  | 33а            | 1            | 5,0              | -             | 5,0                     | 5,0  | 10 Яле  | 80         | 0,6     | 1 <sup>A</sup> | 28                     | 36                    | 500                                     | I                    | СВР                      | Вітер/всих.                 | 150   | Немає  |

Додаток 5 до Протоколу №3 засідання науково-технічної ради  
НПП «Черемоський» від 12 серпня 2024 року





- |   |                     |           |
|---|---------------------|-----------|
|  | - Перкалабське ПНДВ | 2938,0 га |
|  | - Селятинське ПНДВ  | 2618,0 га |

Рис. 1.2. Карта-схема адміністративного поділу території, що надана НПП «Черемоський» у постійне користування.



**Додаток 6 до Протоколу №3 засідання науково-технічної ради НПП «Черемоський» від 12 серпня 2024 року**

**ЗАТВЕРДЖУЮ**

**Перший заступник Міністра захисту довкілля та природних ресурсів України**

\_\_\_\_\_ (підпис)

\_\_\_\_\_ (П.І.П.)

**Ліміт № \_\_\_\_\_  
на використання природних ресурсів у межах  
національного природного парку «Черемоський» на 2024 рік**

| № з/п | Назва природного ресурсу / вид використання   | Місце використання (назва урочища, номери кварталів, виділів, площа в га, функціональна зона)           | Обсяг використання |       | Строк використання | Особливі умови   |
|-------|---|---|--------------------|-------|--------------------|--|
|       |   |   | одиниця виміру     | ліміт |                    |  |
| 1     | 2   | 3   | 4                  | 5     | 6                  | 7  |
| 1.    | <i>Інші заходи не пов'язані з веденням лісового господарства</i><br>Освітлення дороги | Селятинське ПНДВ, Урочище «Яровиця»<br>Кв. 43, вид.15- <b>0,2</b> га<br>(зона регульованої рекреації)   | м <sup>3</sup>     | 28    | До<br>31.12.2024р. | Згідно листа УДСНС України в Чернівецькій області і натурального обстеження  |
| 2.    | <i>Інші заходи не пов'язані з веденням лісового господарства</i><br>Освітлення дороги | Селятинське ПНДВ, Урочище «Яровиця»<br>Кв. 9, вид. 6,7 - <b>0,3</b> га<br>(зона регульованої рекреації) | м <sup>3</sup>     | 26    | До<br>31.12.2024р. | Згідно листа УДСНС України в Чернівецькій області і натурального обстеження  |
| 3.    | <i>Рубки формування та оздоровлення лісів</i><br>Санітарно-вибіркова рубка            | Перкалабське ПНДВ, Урочище «Сарата»<br>Кв. 33а, вид. 1 – <b>5,0</b> га<br>(зона регульованої рекреації) | м <sup>3</sup>     | 176   | До<br>31.12.2024р. | Дотримання вимог природоохоронного законодавства та вимог ЗУ «Про природо-заповідний фонд України»<br>Згідно натурального обстеження |
| 4.    | <i>Рубки формування та оздоровлення лісів</i><br>Санітарно-вибіркова рубка            | Селятинське ПНДВ, Урочище «Жупани»<br>Кв. 49, вид. 3 – <b>6,4</b> га<br>(зона регульованої рекреації)   | м <sup>3</sup>     | 32    | До<br>31.12.2024р. | Дотримання вимог природоохоронного законодавства та вимог ЗУ «Про природо-заповідний фонд України»<br>Згідно натурального обстеження |

|                |  |   |                |     |                    |  |
|----------------|--|---|----------------|-----|--------------------|--|
| 5.             | <b>Рубки формування та оздоровлення лісів</b><br>Санітарно-вибіркова рубка | Селятинське ПНДВ, Урочище «Семенчук»<br>Кв. 49, вид. 7- 6,5 га<br>(зона регульованої рекреації) | м <sup>3</sup> | 89  | До<br>31.12.2024р. | Дотримання вимог природоохоронного законодавства та вимог ЗУ «Про природо-заповідний фонд України»<br>Згідно натурального обстеження |
| 6.             | <b>Рубки формування та оздоровлення лісів</b><br>Санітарно-вибіркова рубка | Селятинське ПНДВ, Урочище «Сарата»<br>Кв. 27, вид. 31 – 5,3 га<br>(зона регульованої рекреації) | м <sup>3</sup> | 124 | До<br>31.12.2024р. | Дотримання вимог природоохоронного законодавства та вимог ЗУ «Про природо-заповідний фонд України»<br>Згідно натурального обстеження |
| <b>Всього:</b> |  | <b>по НПП «Черемоський»</b>   | м <sup>3</sup> | 475 |                    |  |

Директор НПП «Черемоський»



(підпис)

**Роман ЄРЕМА**  
(П.І.П.)