



**МІНІСТЕРСТВО ЕКОНОМІКИ,
ДОВКІЛЛЯ ТА СІЛЬСЬКОГО ГОСПОДАРСТВА УКРАЇНИ
НАЦІОНАЛЬНИЙ ПРИРОДНИЙ ПАРК «ЧЕРЕМОСЬКИЙ»
НАУКОВО-ТЕХНІЧНА РАДА
Національного природного парку «ЧЕРЕМОСЬКИЙ»
59100, Чернівецька область, Вижницький район, с-ще Путила
тел. директор 2-24-70; тел/факс(03738) 2-12-58, nppcheremoskiy@ukr.net**

ПРОТОКОЛ № 2

позачергового виїзного засідання науково-технічної ради НПП «Черемоський»

хутір Перкалаб

«11» вересня 2025 року

4 члени НТР НПП «Черемоський» долучились до засідання за допомогою дистанційної присутності в режимі відео-конференції із застосуванням програми Zoom.

Онлайн-участь: Величко М.В., Гребенщиков В.О., Савчук А.І., Скидан Т.А.

Участь очно: Єрема Р.І., Чорней І.І., Юзик Д.І., Андрюк М.І., Зеленчук Я.І., Кіцул Є.Р., Котельбан Ю.Д., Мочан В.І., Полянчук В.К., Пуршега М.М., Рідуш Б.Т., Слижук В.В., Труфін Л.І., Харь Р.О., Чеботар С.С.

Присутні: 19 членів НТР, а саме: Єрема Р.І., Чорней І.І., Юзик Д.І., Андрюк М.І., Величко М.В., Гребенщиков В.О., Зеленчук Я.І., Кіцул Є.Р., Котельбан Ю.Д., Мочан В.І., Полянчук В.К., Пуршега М.М., Рідуш Б.Т., Савчук А.І., Скидан Т.А., Слижук В.В., Труфін Л.І., Харь Р.О., Чеботар С.С.

Головуючий: голова науково-технічної ради, директор Національного природного парку «Черемоський» Єрема Роман Іванович.

Секретар: секретар науково-технічної ради, старший науковий співробітник Національного природного парку «Черемоський», кандидат біологічних наук, старший дослідник Юзик Діана Іванівна.

Запрошені: Т.В. Савчук – молодший науковий співробітник НПП «Черемоський».

Порядок денний:

1. Про необхідність внесення змін до Складу науково-технічної ради НПП «Черемоський», затвердженого наказом Міндовкілля від 06.02.2023 р. № 50 (у редакції наказу від 04.02.2025 р. № 215).

2. Про погодження оновленого ПОТ НПП «Черемоський» із врахуванням зауважень Міндовкілля.
3. Про погодження будівництва та затвердження паспорта-прив'язки на будівлю малої рекреаційної форми «Купіль трьох річок» у Перкалабському ПНДВ.
4. Щодо погодження обґрунтування лімітів заготівлі білих грибів на 2026 рік на території НПП «Черемоський».
5. Щодо погодження обґрунтування лімітів заготівлі ягід (чорниці, брусниці) на 2026 рік на території НПП «Черемоський».
6. Різне.

На початку засідання голова НТР НПП «Черемоський» Роман Єрема запропонував членам Ради затвердити порядок денний.

Цю пропозицію було винесено на голосування.

Вирішили: затвердити порядок денний позачергового виїзного засідання НТР НПП «Черемоський».

Проголосували: «за» - 18, «проти» - 0, «утримались» - 0.

Рішення прийнято одногослоно.

Питання 1. Про необхідність внесення змін до Складу науково-технічної ради НПП «Черемоський», затвердженого наказом Міндовкілля від 06.02.2023 р. № 50 (у редакції наказу від 04.02.2025 р. № 215).

Слухали: старшого наукового співробітника НПП «Черемоський», секретаря науково-технічної ради Д.І. Юзик про необхідність внесення змін до складу науково-технічної ради НПП «Черемоський» від 06.02.2023 р. № 50 (у редакції наказу від 04.02.2025 р. № 215).

Шановні колеги, інформуємо Вас про те, що у НПП «Черемоський» відбулись кадрові зміни. Зокрема, з липня 2025 року звільнився Назар Олексійович Кера, який працював у парку заступником директора-головним природознавцем та є першим заступником голови НТР. Згідно п. 2.2 чинного Положення про науково-технічну раду НПП «Черемоський» (наказ Міндовкілля №50 від 6 лютого 2023 р.), «... Перший заступник представляє НПП, ...». Тому враховуючи вищенаведене, є потреба вивести зі складу НТР парку Н.О. Керу та призначити першого заступника голови зі складу працівників НПП.

Крім того, в березні було призначено нового керівника Департаменту природно-заповідного фонду, який раніше очолював Іванов Павло Сергійович. До складу НТР НПП «Черемоський» за попередній час функціонування Ради завжди входив представник профільного Департаменту. Зважаючи на це,

доречно щоб і надалі в складі цього дорадчого органу теж був представник Департаменту, який сприяв би вирішенню науково-технічних питань парку.

На підставі викладеного, пропоную:

- виключити зі складу НТР НПП «Черемоський» від 06.02.2023 р. № 50 (у редакції наказу від 04.02.2025 р. № 215) Н.О. Керу та призначити першого заступника голови Ради з числа працівників НПП;

- ввести до складу НТР НПП «Черемоський» представника Департаменту ПЗФ Міністерства економіки, довкілля та сільського господарства.

Під час розгляду питання №1 до участі у засіданні доєднався В.О. Гребенщиків.

В обговоренні питання № 2 взяв участь Р.І. Єрема, який запропонував виключити зі складу НТР НПП «Черемоський» П.С. Іванова та ввести до складу ради Е.В. Токаря.

Вирішили: - виключити зі складу НТР НПП «Черемоський» від 06.02.2023 р. № 50 (у редакції наказу від 04.02.2025 р. № 215) Н.О. Керу та П.С. Іванова;

- призначити першого заступника голови Ради з числа працівників НПП;
- ввести до складу НТР НПП «Черемоський» директора Департаменту ПЗФ Міністерства економіки, довкілля та сільського господарства Е.В. Токаря (за згодою).

Проголосували: «за» - 19, «проти» - 0, «утримались» - 0.

Рішення прийнято одноголосно.

Питання 2. Про погодження оновленого ПОТ НПП «Черемоський» із врахуванням зауважень Міндовкілля.

Слухали: керівника програми підтримки природоохоронних територій Відділення Франкфуртського зоологічного товариства, члена науково-технічної ради В.І. Мочана про погодження оновленого ПОТ НПП «Черемоський» із врахуванням зауважень Міндовкілля.

Зауважу, що Міндовкілля мало одне бюрократичне зауваження до розділу «П'ятирічний план заходів». Ми згрупували певні заходи, які призводили до одного результату, та описували їх разом. Відповідно до Положення, кожен захід повинен бути описаний окремо і необхідно вказати для кожного дедлайн. Ми цю зміну прописали. Більше змін не було. Окрім нових заходів, про які далі поінформує Р.І. Єрема.

В обговоренні питання № 2 взяли участь:

Єрема Р.І. повідомив про пропозиції, які надійшли від начальника Управління екології та природних ресурсів Чернівецької ОДА (ОВА), щодо необхідності включення до ПОТ лімітів на заготівлю недеревних ресурсів

(гриби, ягоди, сіно). Проінформував, що цю інформацію було додано до ПОТ. Звернув увагу, що ПОТ ми розглядаємо на засіданні НТР уже із внесеними змінами. Глобально нічого не змінювали, бо процес внесення складний і бюрократичний.

Савчук А.І. надав у чаті наступні рекомендації: «Замінити в тексті ПОТ: Міндовкілля на Мінекономіки та ОВА на ОДА. Підтримав рішення по всіх питаннях».

Вирішили: погодити оновлений ПОТ НПП «Черемоський» із врахуванням зауважень та рекомендацій.

Проголосували: «за» - 19, «проти» - 0, «утримались» - 0.

Рішення прийнято одногolosно.

Питання 3. Про погодження будівництва та затвердження паспорта-прив'язки на будівлю малої рекреаційної форми «Купіль трьох річок» у Перкалабському ПНДВ.

Слухали: заступника головного бухгалтера – заступника начальника фінансово-економічного відділу НПП «Черемоський», члена науково-технічної ради Ю.Д. Котельбана про погодження будівництва та затвердження паспорта-прив'язки на будівлю малої рекреаційної форми «Купіль трьох річок» у Перкалабському ПНДВ.

Маємо пропозицію підтримати погодження будівництва. Ми плануємо біля місця злиття річок Перкалаб і Сарата, де утворюється річка Білий Черемош, побудувати рекреаційний об'єкт «Купіль трьох річок». Паспорт-прив'язки у нас уже готовий.

Просимо погодити будівництво малої рекреаційної форми «Купіль трьох річок» у Перкалабському ПНДВ на основі паспорта-прив'язки (Додаток 1).

Голосування по питанню № 3 відбулось без обговорення.

Через технічний збій, участь у голосуванні по питанню №3 не змогли взяти М.В. Величко, В.О. Гребенщиков, А.І. Савчук і Т.А. Скидан.

Вирішили: погодити будівництво малої рекреаційної форми «Купіль трьох річок» у Перкалабському ПНДВ.

Проголосували: «за» - 15, «проти» - 0, «утримались» - 0.

Рішення прийнято одногolosно.

Питання 4. Щодо погодження обґрунтування лімітів заготівлі білих грибів на 2026 рік на території НПП «Черемоський».

Слухали: в.о. заступника директора з наукової роботи-начальника науково-дослідного відділу (наукового співробітника) НПП «Черемоський», члена науково-технічної ради В.О. Гребенщикова щодо погодження обґрунтування лімітів заготівлі білих грибів на 2026 рік на території нацпарку.

Обґрунтування обсягів заготівлі недеревних ресурсів у межах Національного природного парку «Черемоський» на 2026 рік з урахуванням вимог природоохоронного законодавства, екологічного стану території та потреб місцевого населення (Додаток 2).

В обговоренні питання № 4 взяли участь:

Єрема Р.І. повідомив, що мова йде про заготівлю, виключно, у господарській та рекреаційній зонах, де можна збирати ягоди та гриби.

Савчук А.І. надав у чаті наступні рекомендації: «В обґрунтуваннях на ліміти зазначена площа парку 7117,5 га. Хоча ліміти застосовуються лише на рекреаційну і господарську зони. Прошу внести зміни».

Через технічний збій, участь у голосуванні по питанню №4 не змогли взяти М.В. Величко, В.О. Гребенщиков, А.І. Савчук і Т.А. Скидан.

Вирішили: погодити обґрунтування лімітів заготівлі білих грибів на 2026 рік на території НПП «Черемоський», враховуючи сезонну та міжрічну динаміку врожайності, відновну здатність та допустимий обсяг заготівлі – не більше 60% прогнозованої біомаси.

Проголосували: «за» - 15, «проти» - 0, «утримались» - 0.

Рішення прийнято одноголосно.

Питання 5. Щодо погодження обґрунтування лімітів заготівлі ягід (чорниці, брусниці) на 2026 рік на території НПП «Черемоський».

Слухали: молодшого наукового співробітника НПП «Черемоський» Т.В. Савчук щодо погодження обґрунтування лімітів заготівлі ягід (чорниці, брусниці) на 2026 рік на території нацпарку.

У межах території парку наявні значні запаси дикорослих ягід, грибів, лікарських рослин та інших недеревних ресурсів, які традиційно використовуються місцевим населенням.

З метою запобігання виснаженню природних запасів та збереження біорізноманіття виникає необхідність щорічного встановлення лімітів на їх заготівлю. Ми дотримувались рекомендацій при підготовці лімітів та описали їх в обґрунтуванні (Додаток 2). Їх застосування дозволить поєднати інтереси охорони природи та традиційного природокористування, забезпечивши збалансоване використання природних ресурсів.

Голосування по питанню № 5 відбулось без обговорення.

Через технічний збій, участь у голосуванні по питанню №5 не змогли взяти М.В. Величко, В.О. Гребенщиков, А.І. Савчук і Т.А. Скидан.

Вирішили: Вирішили: погодити обґрунтування лімітів заготівлі недеревних ресурсів НПП «Черемоський» на 2026 рік, встановлених для господарської зони парку та зон стаціонарної і регульованої рекреації, за межами заповідної зони, та виключно за наявності лісових квитків.

Проголосували: «за» - 15, «проти» - 0, «утримались» - 0.
Рішення прийнято одногосно.

Питання 6. Різне.

У різному відбулось дружнє спілкування учасників засідання у кулуарах.

Голова науково-технічної ради



Роман ЄРЕМА

Секретар науково-технічної ради



Діана ЮЗИК

Додаток 1 до Протоколу №2 позачергового виїзного засідання науково-технічної ради НПП «Черемоський» від 11 вересня 2025 року

Арх.

ПАСПОРТ ПРИВ'ЯЗКИ

Розміщення стаціонарної тимчасової споруди в урочищі Перкалаб на території НПП «Черемоський», Вижницького району, Чернівецької області.



СОГЛАСОВАНО

Позначка і дата

Лист. № 1000

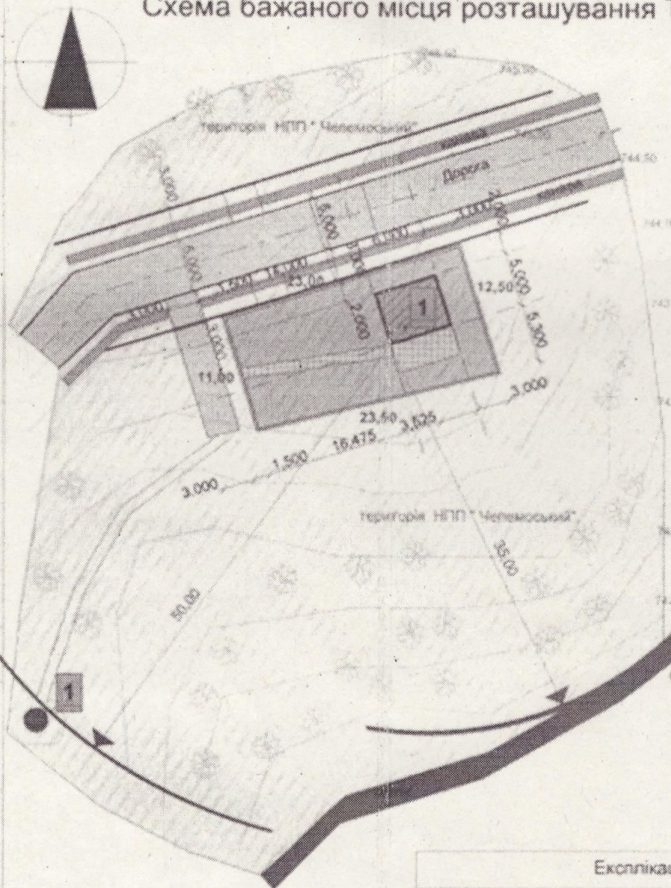
Посада	Примітка	ПІДПИС	ДАТА
ГАП	Архітектор Данилюк С.З. № 10002	<i>[Signature]</i>	
Виконав	Данилюк С.З.	<i>[Signature]</i>	

ПП-АБ-189 / 12.08.25

Розміщення стаціонарної тимчасової споруди в урочищі Перкалаб на території НПП «Черемоський», Вижницького району, Чернівецької області.

ТС	Стадія	Лист	Листов
ТИТУЛ	АА №001632		

Схема бажаного місця розташування ТС М 1:500



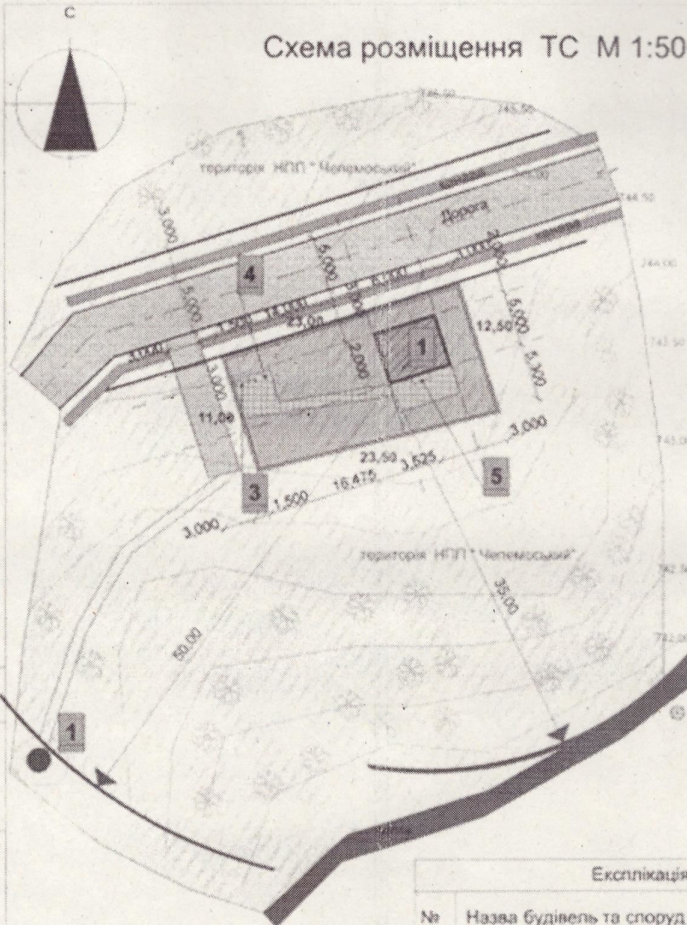
Умовні позначення	
	Запроектована споруда
	Існуюча споруда
	Межа земельної ділянки
	Тротуарна плитка
	Асфальтне покриття
	Гравійне покриття
	Газон
	Каналізаційна мережа
	Мережа водопостачання
	Лінія ЛЕП
	Газова мережа
	Дерева та кущі
	Червона лінія забудови
	Існуюча лінія забудови
	Кам'яна
	Рух пожежного ватотранспорту

Експлікація			
№	Назва будівель та споруд	Площа в м ² .	Примітка
1	ТС	30,00	запроект
2	Шахтний колодязь	5 м.п.	існуюч

Техніко-економічні показники		
1	Площа земельної ділянки	0,0275га
2	Площа забудови	295,0м ²
3	Будівельний об'єм	900м ³

№	Посада	Прізвище	підпис	дата	ПП-АБ-189 / 12.08.25 Розміщення стаціонарної тимчасової споруди в урочищі Перкаляб на території НПП «Черемосиний» Дніпровського району, Чернівецької області.	Стадія Лист Листов
	Підпис, і дата	ГАП	Виконав			
№	Відомості, №					AA №01632

Схема розміщення ТС М 1:500



Умовні позначення	
	Запроектована споруда
	Існуюча споруда
	Межа земельної ділянки
	Тротуарна плитка
	Асфальтне покриття
	Гравійне покриття
	Газон
	Каналізаційна мережа
	Мережа водогону
	Лінія ЛЕП
	Газова мережа
	Дерева та кущі
	Чересна лінія забудови
	Існуюча лінія забудови
	Канави
	Рух пожежного автотранспорту

Експлікація			
№	Назва будівель та споруд	Площа в м ² .	Примітка
1	ТС	30,00	запроект
2	Шахтний колодязь	5 м.гп.	існуюч
3	Велосипедна парковка	3-4 місця	запроект
4	Урна для сміття	1	запроект
5	Лава	1	запроект

Техніко-експлоат. показники		
1.	Площа земельної ділянки	0,0275га
2.	Площа забудови	295,0м ²
3.	Будівельний об'єм	900м ³

Посіда	Прізвище	підпис	дата
ГАП	Данилюк С.З.		
Виконав	Данилюк С.З.		

ПП-АБ- 189 / 12.08.25			
Розміщення стаціонарної тимчасової споруди в урочішші Поржалоб на території НПП «Черемосиний», Вишнівського району, Чернівецької області.			
Стація	Лист	Листов	
		AA №001632	

Мас. 1:500
Листовий №
Підписано в даті




Рис. № 10
Чертеж в разрезе
Вид с юго-запада

Загальний вигляд

Лист

ВІДОМІСТЬ КРЕСЛЕНЬ

№	Назва	Примітка
1	Загальні дані	
2	Ситуаційна схема	
3	Схема бажаного місця розташування	
4	Схема розміщення ТС	
5	Переносне обладнання	
6	Фасад 1-2	
7	Фасад А-Б	
8	Фасад Б-А	
9	Фасад 2-1	
10	Загальний вигляд	
11	План поверху	

ВІДОМІСТЬ ДОКУМЕНТІВ НА ЯКІ ПОСИЛАЮТЬСЯ

ПОЗНАЧЕННЯ	НАЗВА
Закон	Про регулювання містобудівної діяльності
Закон	Про благоустрій населених пунктів
Наказ №244	Про затвердження розміщення тимчасових споруд для підприємницької діяльності
ДБН Б 2.2-12:2019	Планування та забудова територій

ТЕП

1	Загальна площа	25,80м ²
4	Площа забудови	30,00м ²
3	Будівельний об'єм	90,00м ³
4	Габаритні розміри	6,0X5,0м ²
5	Поверховість	1 поверх
6	Матеріал стін	дер.каркас січ 150x150м, обшивка вагонкою 40-30мм.
7	Фундамент	сталеві геошурупи діам 100мм.
8	Крокви	160x50мм
9	Покрівля	металопрофіль..
10	Висота будівлі	-3,200мм

Посада
Примітка
Дата

ПП-АБ- 189 / 12.08.25

ГАП

Данилюк С.З.

Розміщення стаціонарної тимчасової споруди в урочищі Перкалеб на території НПП «Черемосиний» Візньківського району Чернівецької області.

Висновок

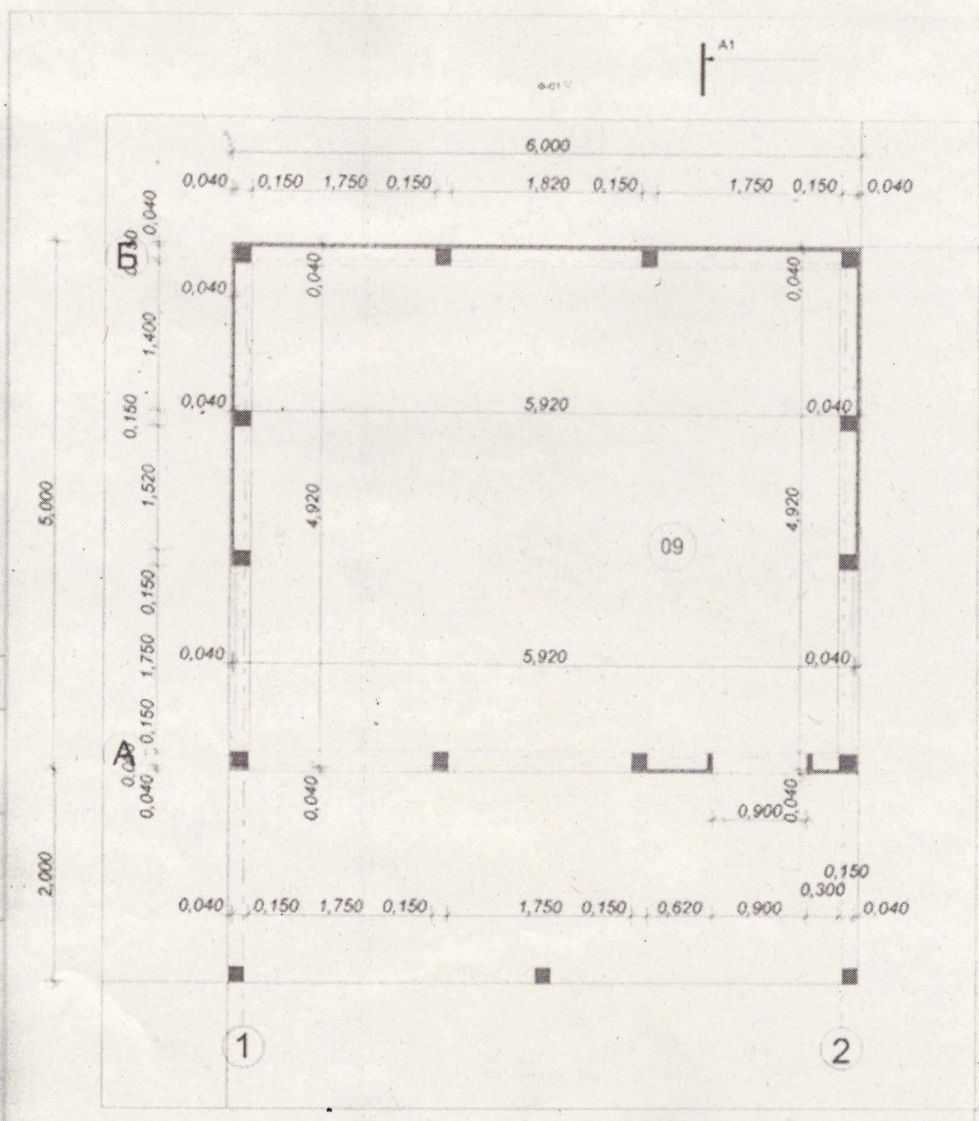
Данилюк С.З.

Стадія Лист Листок

ТС

Загальн дан

АА №001632



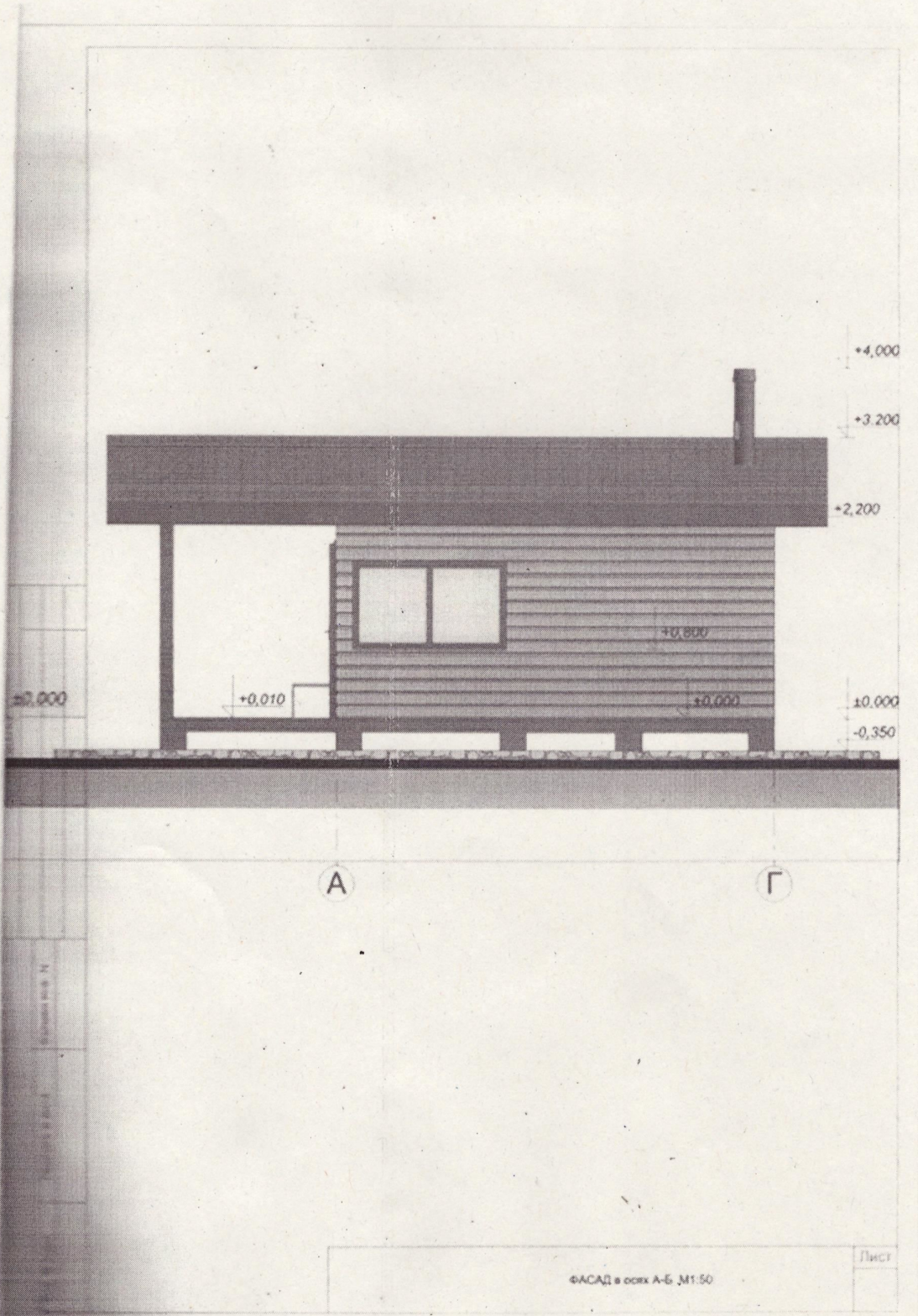
ТЕП


- 1. Загальна площа 25,80м²
- 4. Площа забудови 30,00м²
- 3. Будівельний об'єм 90,00м³
- 4. Габаритні розміри 6,0х5,0м²
- 5. Поверхність 1 поверх
- 6. Матеріал стін - дер каркас см 150х150мм, облицювання вапняком 40-30мм.
- 7. Фундамент - сталіні геошурупи діам 100мм.
- 8. Крокви 160х50мм
- 9. Покрівля - металопрофіль.
- 10. Висота будівлі -3,200мм

A1 (AC-01)

План 1-го поверху на відм +1,000мм М1:100

Лист






1

2


Исполнитель: [unreadable]
 Проверка: [unreadable]
 [unreadable]

ФАСАД в осях 1-2 М1:50

Лист



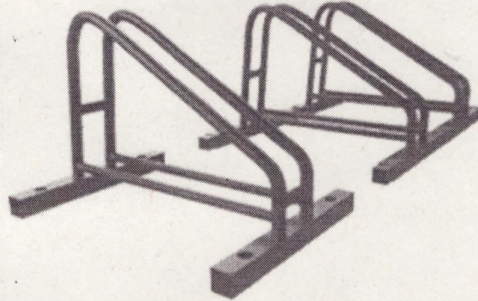
Лавка
розміри 1500x590x690мм



Урна для сміття
300x240x650мм



Велосипедна парковка
400x560x360мм



Відомість переносного обладнання

Умовне позначення	Найменування	Кіль - сть шт .	Позначення типового проекту
■	Урна для сміття	2	
▯	Велосипедна парковка	1	
—	Лавка	2	

Відомість N

Позначення

Лист

Переносне обладнання

Додаток 2 до Протоколу №2 позачергового виїзного засідання науково-технічної ради НПП «Черемоський» від 11 вересня 2025 року

Обґрунтування лімітів на заготівлю недеревних ресурсів у НПП «Черемоський» на 2026 рік

Вступ

Національний природний парк «Черемоський», розташований у верхів'ях Чорного Черемошу, виконує важливу функцію збереження унікальних гірських екосистем Карпат. У межах парку зосереджені багаті ресурси дикорослих ягід, лікарських рослин, грибів та інших недеревних продуктів лісу, які традиційно використовуються місцевим населенням. Проте їх інтенсивне збирання без належного контролю може спричинити деградацію природних комплексів, зменшення біорізноманіття та втрату відновного потенціалу.

Встановлення щорічних лімітів на заготівлю недеревних ресурсів є необхідним інструментом забезпечення збалансованого використання природних багатств, збереження генофонду та підтримки сталого розвитку територій, прилеглих до НПП.

Встановлення лімітів на заготівлю недеревних ресурсів у Національному природному парку «Черемоський» здійснюється відповідно до:

- **Закону України «Про природно-заповідний фонд України»** (статті 9, 16, 21), який визначає порядок використання природних ресурсів у межах територій та об'єктів ПЗФ;
- **Постанови Кабінету Міністрів України від 23 травня 2007 р. № 761 «Про затвердження Порядку спеціального використання лісових ресурсів»**, що регламентує умови видачі лісових квитків та встановлення щорічних лімітів на заготівлю недеревних ресурсів у лісах.

Методологічні засади визначення лімітів

При розробці лімітів на 2026 рік враховано:

- **Екологічний стан угідь** – результати моніторингових обстежень за 2023–2025 рр.
- **Відновна здатність ресурсів** – швидкість регенерації грибів, ягідних чагарників, лікарських рослин у природних умовах.
- **Сезонна динаміка врожайності** – залежність біопродуктивності від кліматичних чинників та антропогенного навантаження.
- **Традиційне користування місцевого населення** – потреби жителів прилеглих громад у харчових та лікувальних ресурсах.
- **Принципи охорони природи** – пріоритет збереження рідкісних і червонокнижних видів, заборона їх заготівлі.

Основні групи недеревних ресурсів

1. Дикорослі ягоди – чорниця, брусниця, ожина, малина.
2. Гриби – білі, підберезники, підсопиновики, лисички, опеньки.
3. Лікарські рослини – звіробій, м'ята, чебрець, шипшина, калина, іван-чай.
4. Інші ресурси – березовий сік, дикорослі плоди.

Правові рамки

- Заготівля дикорослих ягід і лікарських трав дозволена лише за спецдозволами (лісові квитки).
- Червонокнижні та рідкісні види — вилучення заборонено (ліміт = 0).
- Ліміти застосовуються лише в господарській та рекреаційній зонах НПП «Черемоський».

Вихідні дані про парк (для розрахунків)

- Площа парку: 71,175 км² (≈ 7 117,5 га)
- Ліміти застосовуються лише в господарській та рекреаційних зонах НПП «Черемоський», площа: 4370,9 га.

Наукові підходи до обережного лімітування

- Світові огляди по НДЛР (NTFP) показують високі ризики деградації популяцій при вилученні без оцінки запасів; рекомендовано обмежувальні квоти й постійний моніторинг.
- Типові врожайності диких ягід дуже варіабельні; для чорниці (*Vaccinium myrtillus*) у джерелах фіксуються діапазони від десятків до сотень кг/га, подекуди до ~0,5–1,6 т/га за сприятливих умов. Це підкреслює потребу консервативних часток відбору.

Консервативне правило: у 2026 р. застосувати «запобіжний» відсоток вилучення $\leq 10\%$ від оціненого середнього врожаю по доступних біотопах, доки не завершено повноцінну інвентаризацію.

Розрахунок проєктних лімітів на 2026 (свіжа маса, якщо не зазначено інше)

- Частка придатних біотопів у межах парку (області з достатнім покриттям виду) обрана консервативно з літературних та регіональних уявлень і підлягає уточненню після ресурсної зйомки.
- Середня врожайність — на нижній межі опублікованих діапазонів.
- Допустима частка вилучення = 10%.
- Кожне місце заготівлі — з геоприв'язкою у лісовому квитку.

Проектні ліміти на 2026 рік

Ресурс	Оціночна частка біотопів*	Консервативний середній урожай*, кг/га	Потенціал, кг	Проектний ліміт-2026 (≤10%)
Чорниця (<i>Vaccinium myrtillus</i>)	5% від 7 117,5 га ≈ 355,9 га	150	~53 381	до 5 300 кг
Брусниця (<i>Vaccinium vitis-idaea</i>)	2% ≈ 142,4 га	80	~11 388	до 1 140 кг
Малина (<i>Rubus idaeus</i>)	1% ≈ 71,2 га	100	~7 118	до 710 кг
Суниця (<i>Fragaria vesca</i>)	0,5% ≈ 35,6 га	50	~1 779	до 180 кг
Калина (<i>Viburnum opulus</i>), плоди	локальні зарості; ліміт «символічний»	—	—	до 300 кг
Звіробій (<i>Hypericum perforatum</i>), іван-чай (<i>Epilobium angustifolium</i>) трава — суха маса	поодинокі ценози; лише санітарний збір	—	—	до 100 кг сухої сировини
Гриби (білий гриб)	не більше 60% прогнозованої біомаси	—	—	до 10 000 кг

Умови видачі лісових квитків у 2026

1. **Обов'язковий польовий акт-обліку** врожайності по кожній ділянці (рамки 1×1 м/трансекти; перерахунок на суху масу для трав).
2. **Порогові умови відміни збору**: якщо середній урожай по ділянці <70% від консервативної норми або зафіксовано витоптування/ерозію — квиток не видається.
3. **Локальні «стелі»**: не більше 20% річного ліміту на один суб'єкт і не більше 30% на одну мікроділянку, щоб уникати точкового виснаження.
4. **Технологія збору**: без граблів/комбайнів; ручний збір; для трав — зріз не нижче 10–15 см від ґрунту, без кореневищ.
5. **Вікна збору**: ягоди — на піку стиглості без вибирання всієї сировини; трави — у фазі цвітіння; обов'язково залишати частину для природного відновлення насіння.
6. **Облік та фотодокументація** результатів збору.

Пропозиція

Затвердити ліміти на заготівлю недеревних ресурсів у НПП «Черемоський» на 2026 рік у межах визначених обсягів.

Очікувані результати

Запровадження лімітів забезпечить:

- збереження біорізноманіття та екологічної рівноваги;

- підтримку сталого користування ресурсами місцевими громадами;
- недопущення виснаження природних запасів;
- формування основ для розвитку екотуризму й традиційного природокористування.

Моніторинг і коригування

Після сезону 2026 провести підсумковий аудит: фактичний відсоток збору, повторні обліки покриття/урожайності, фото-фіксація. На 2027 рік ліміти переглянути — підвищити або навпаки, але в межах 5–15% від середнього врожаю, керуючись науковими оглядами щодо стійких рівнів вилучення НДЛР.

Висновки

Обґрунтоване встановлення лімітів на заготівлю недеревних ресурсів у НПП «Черемоський» на 2026 рік є необхідним заходом екологічної безпеки та раціонального природокористування. Ліміти враховують як природоохоронні пріоритети, так і соціально-економічні інтереси населення, що дозволить забезпечити баланс між охороною природи та використанням її ресурсів.